

VZOROVÝ SJEZD NA POLE

PŮDORYS  
1:50

CESTA C 17

KRAJNICE

SJEZD NA POLE

KRAJNICE

HRANICE POZEMKŮ

250

6000

250

1750

3500

500

R2000

R2000

1:50




1750

KONSTRUKCE CESTY

KONSTRUKCE VJEZDU

- ASFALTOBETON ABIII (ACO 11) - 40mm
- POSTŘÍK EMULZÍ
- OBALOVANÉ KAMENIVO OK II (ACP 16+) - 60mm
- ŠTĚRKODRŤ ŠD I - 150mm
- ŠTĚRKODRŤ ŠD II - 150mm

HRANICE POZEMKŮ

|               |  |   |  |                   |                     |
|---------------|--|---|--|-------------------|---------------------|
| Kreslil       | Vypracoval   | Zodp.projektant   | <div style="text-align: center;">  <p>PROJEKČNÍ<br/>KANCELÁŘ</p> <p>J. PALACHA 1552, PARDUBICE<br/>tel.: 466 303 180<br/>IČO: 25259997<br/>DIČ: 258 - 25259997</p> </div> |                   |                     |
| Ing. Večeřová | Ing. Večeřová  | Ing. Karabec  |  |                   |                     |
|               |         |  |  |                   |                     |
| Kraj:         | Středočeský  | Obec:   | Miskovice  |                   |                     |
| Zadavatel:    | Pozemkový úřad Kutná Hora  |   |  | Stupeň            | SP                  |
| Akce:         | <div style="text-align: center;"> <b>POLNÍ CESTY MISKOVICE</b><br/> <b>CESTA C 17</b> </div> |   |  | Datum             | 03/2009             |
|               |  |   |  | Formát            | 3 A4                |
|               |  |   |  | Zak. číslo        | 24/08               |
| Obsah:        | VZOROVÝ SJEZD NA POLE  |   |  | Měřítko<br>1 : 50 | příloha č.<br>C.2.8 |